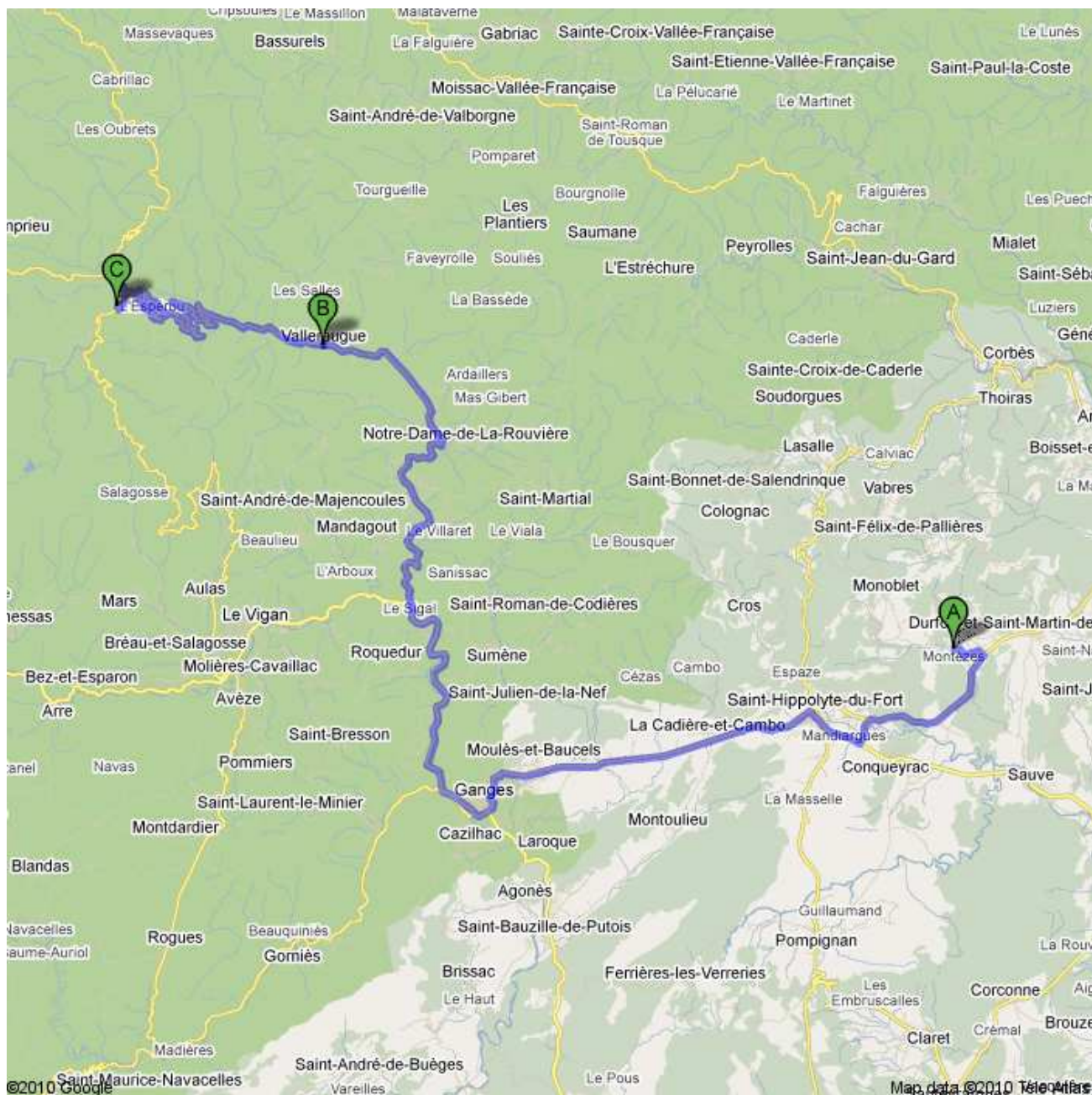





### Itinéraire vers Esperou Accueil

Route Dourbies, 30570 Esperou (L') - 09 64 37 09 84


**69,5 km – environ 1 heure 10 minutes**



 Les Montèzes, 30170 Monoblet

1. Prendre la direction **sud-est** sur **Les Montèzes/D185**  
Continuer de suivre D185  
Environ 2 minutes

1,4 km  
Total : 1,4 km

-  2. Tourner à droite sur **D982**  
Traverser le rond-point  
Environ 7 minutes

6,5 km  
Total : 7,9 km



3. Au rond-point, prendre la **1ère** sortie sur **D999**  
Traverser 2 ronds-points  
Environ 4 minutes


2,2 k  
Total : 10,1 k



4. Au rond-point, prendre la **3e** sortie et continuer sur **D999**  
Traverser 5 ronds-points  
Environ 26 minutes

24,5 k  
Total : 34,6 k



-  5. Tourner à droite sur **D986**  
Environ 15 minutes

15,8 k  
Total : 50,4 k



Total : **50,4 km** – environ **53 minutes**

## B Valleraugue

Total : 0,0 km

6. Prendre la direction **ouest** sur **Avenue de l'Aigoual/D986** vers **La Coustette** 18,6 km  
Continuer de suivre D986 Total : 18,6 km  
Environ 16 minutes

7. Tourner à droite pour rester sur **D986** 450 m  
Total : 19,0 km

8. Au rond-point, prendre la **1ère** sortie et continuer sur **D986** 130  
Total : 19,1 k

Total : **19,1 km** – environ **17 minutes**

## C Esperou Accueil

Route Dourbies, 30570 Esperou (L') - 09 64 37 09 84



Cet itinéraire est fourni à titre indicatif. Il est possible que vous deviez suivre un itinéraire différent de celui indiqué en raison de travaux, de bouchons, des conditions météorologiques, de déviations ou d'autres perturbations. Veuillez en tenir compte lors de la préparation de votre trajet. Veuillez en outre à respecter le code la route et toutes les signalisations sur votre trajet.

Données cartographiques ©2010 Tele Atlas